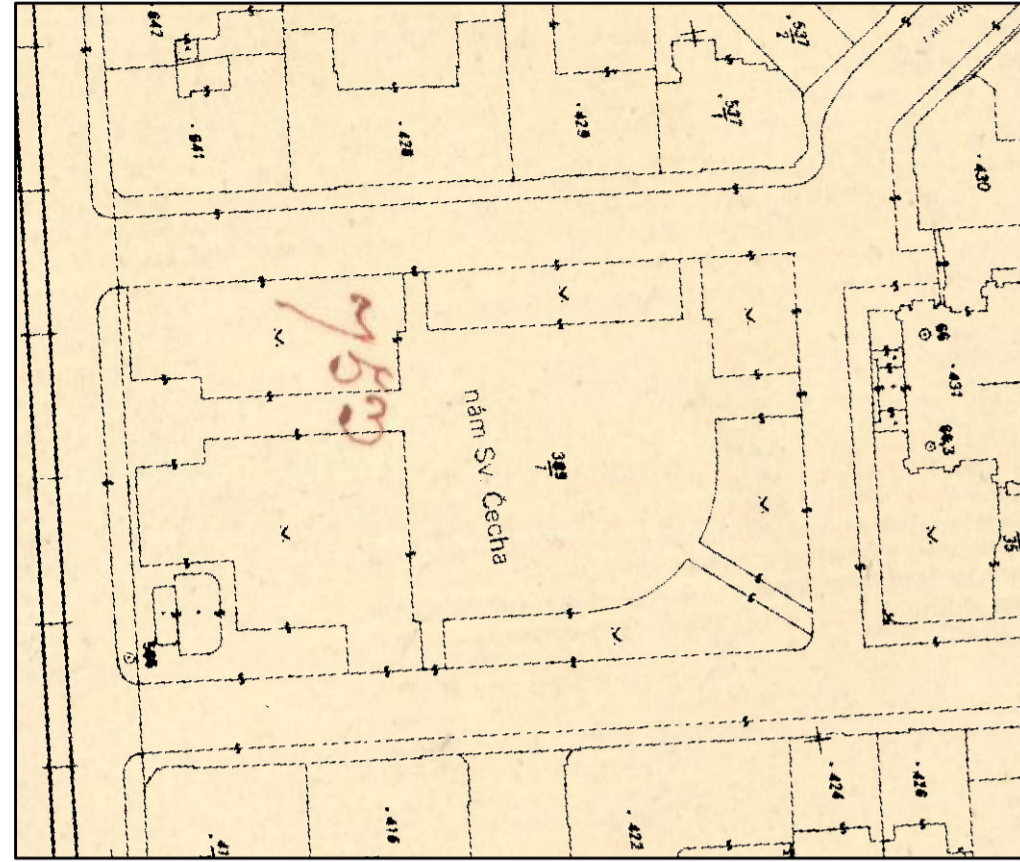
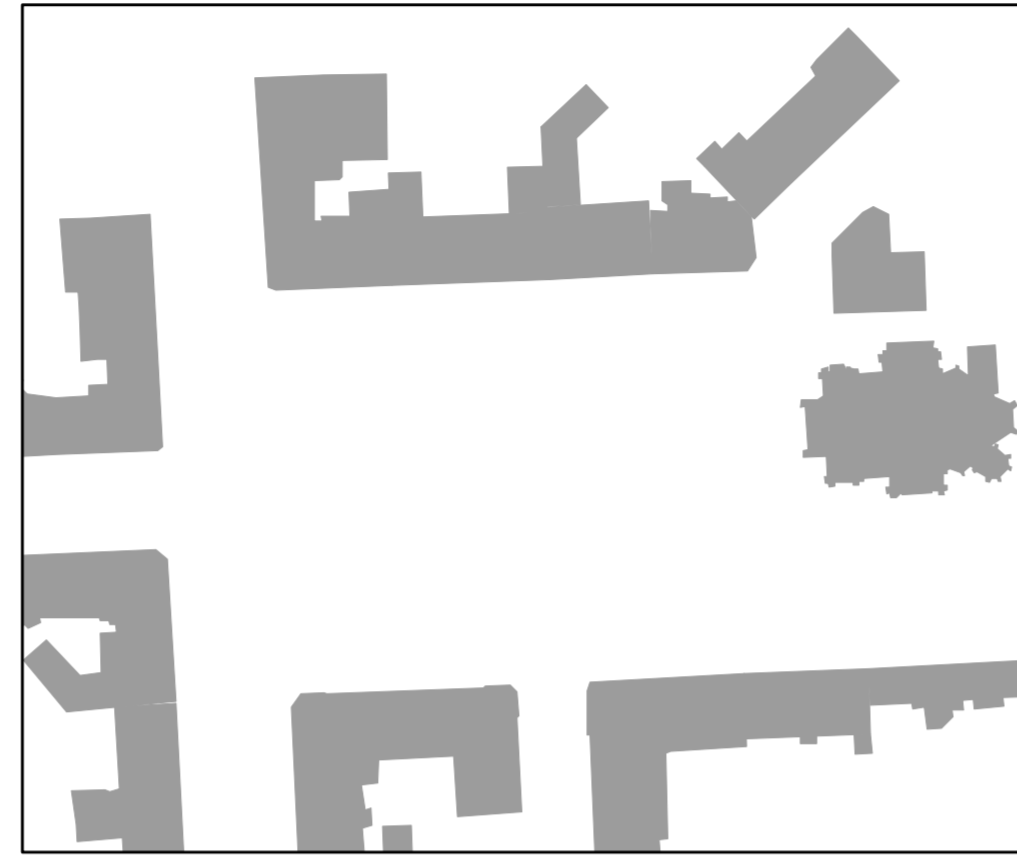


Historický vývoj zeleně - náměstí Komenského Ostrava, MPZ Přívoz Moravskoslezský kraj



Stav podle stabilního katastru



Stav podle leteckého snímku 1937



Současný stav / 2014

použité zdroje dat - WMS mapové služby
- katastrální mapa, mapa stabilního katastru - Český ústav zeměměřický a katastrální
- historické letecké snímky - Vojenský geografický a hydrometeorologický úřad
- historické snímky - <http://promoravia.blog.cz/en/gallery/historicke-fotografi>
- aktuální stav - foto Petr Šifina, 2013

Legenda

- stromy
- linie stromořadí
- plochy zeleně

0 50 100 METRŮ

zpracovatel: Petr Šifina

Náměstí Svatopluka Čecha

V době mapování stabilního katastru byly pozemky současné městské památkové rezervace užívány jako zemědělská půda - v rozsáhlé parcele značené v mapě stabilního katastru jako pole, Do mapy je pro orientaci vložena kresba současné katastrální mapy

Náměstí tvoří velký obdélníkový prostor, jehož významnou dominantou je kostel Neposkvrněného početí Panny Marie v novogotickém slohu (Camillo Sitte). Podle historických fotografií sloužilo náměstí také jako místo konání trh. V období do 2. světové války bylo bez stromové výsadby. Hlavní, Nádražní, ulice prochází náměstím podél jeho jižní strany, takže z plochy náměstí není do široké ulice plánované koncem 19. století vidět. I přes značnou šířku ulice Nádražní působí náměstí jako uzavřené.

Již z fotografií před 2. světovou válkou jsou patrné výsadby východně od kostela (na pohlednicích vpravo za kostelem), které tak uzavřely náměstí - původní široký průchod k přívozké radnici, která je severně od kostela. Okolní zástavba je z doby založení Přívozu - z poslední čtvrtiny 19. století a začátku 20. století. Většina domů je vystavěna v secesním stylu.

Po druhé světové válce byly na náměstí vysázeny dvě řady lip po delších stranách náměstí. Lípy byly vysázeny do travnatých pásů.


Jejich současný stav je většinou velmi dobrý vzhledem k mikroklimatickým podmínkám místa (velmi silná zátěž exhalacemi průmyslu). Jen ve východní řadě, nejbližší k ulici Nádražní, bylo stromořadí částečně obnoveno výsadbou mladých lip.

Polohopis značený v katastrální mapě nebyl na historických pohlednicích dohledán.

Výzkumný ústav Silva Taroucy pro krajinu a okrasné zahradnictví, v.v.i., 2014, Tato specializovaná mapa vznikla za finanční podpory projektu NAKI DF11P01OVV035 – Zeleně městských památkových zón jako funkční a prostorová součást struktury sídla



Pohlednice, datováno 1907



Pohlednice, počátek 20. století



2012